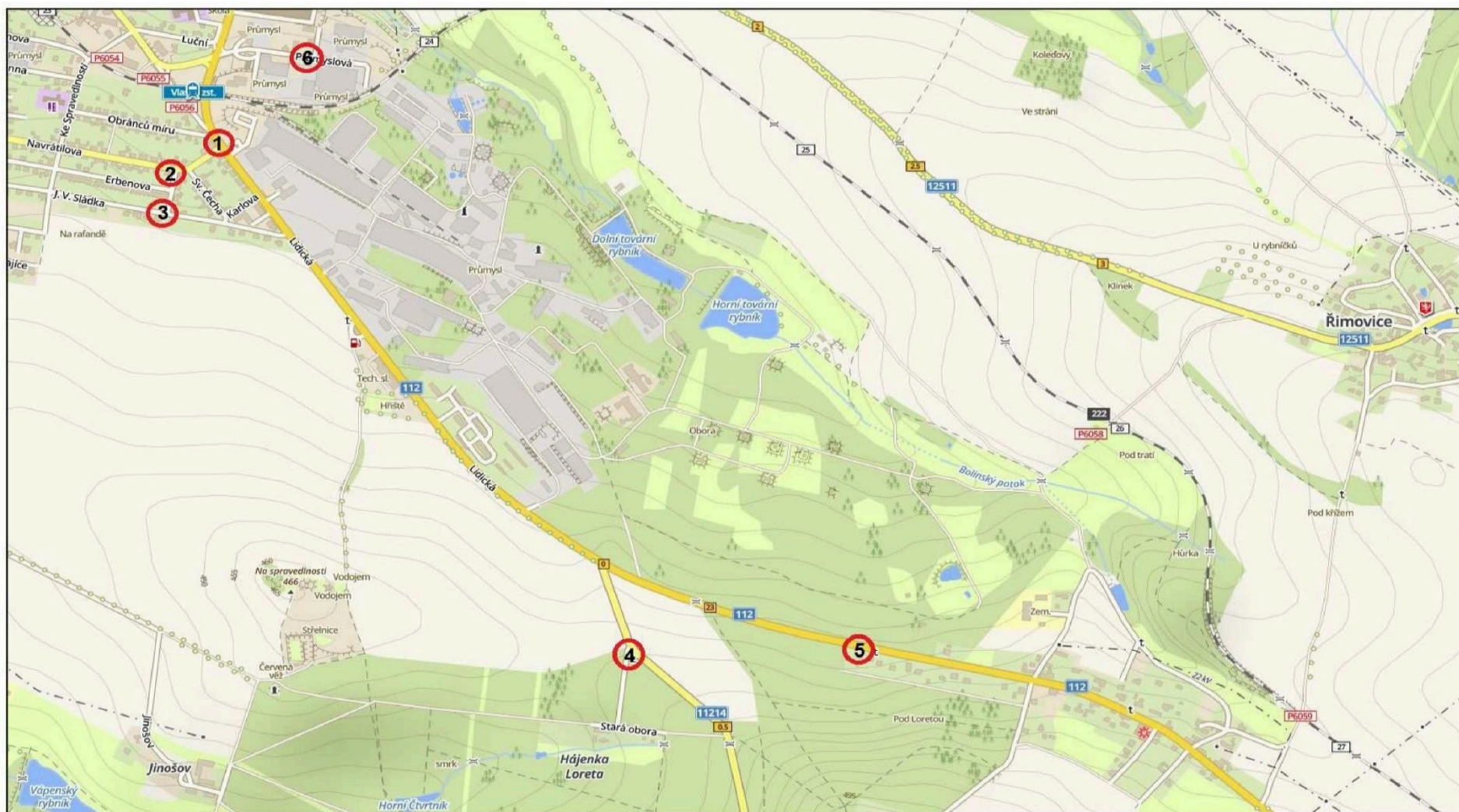
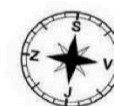


# Mapa dopravních uzavírek pro ZHP Sellier & Bellot a.s., Vlašim

## Uzavírky komunikací pro Výrobní část a sklady Obora



0 200 400 600 800 m



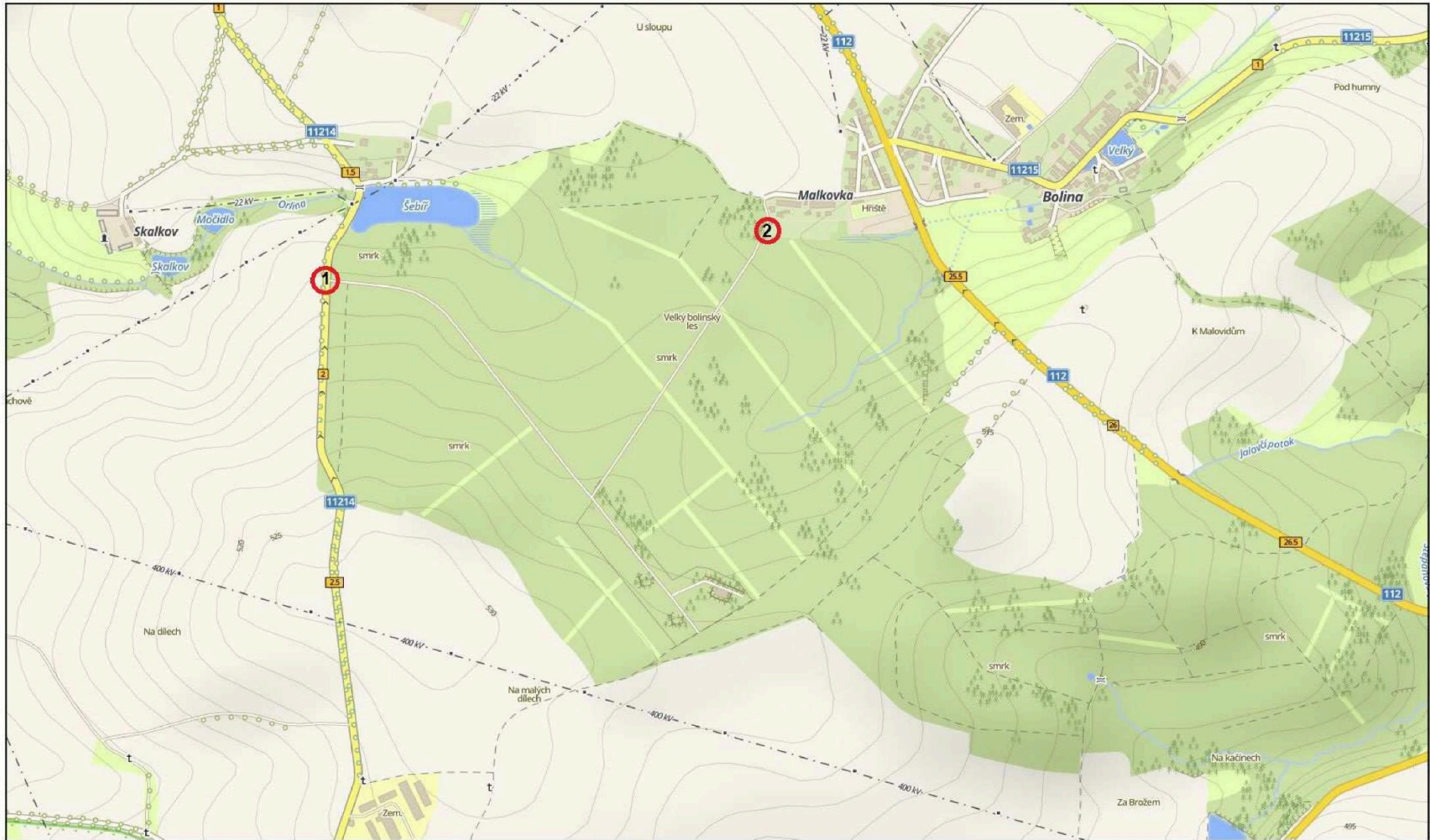
POLICEJNÍ PREZIDIUM ČESKÉ REPUBLIKY  
OPERAČNÍ ODBOR - PRACOVNÍŠTĚ GIS

PCŘ, ČUZK, OpenStreet® DATA, CEDA® © 2017

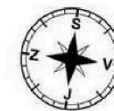
Vytvořeno dne 6. 5. 2020 v 13:00



# Uzavírky komunikací pro sklady Šebíř



0 200 400 600 800 m



POLICEJNÍ PREZIDIUM ČESKÉ REPUBLIKY  
OPERAČNÍ ODBOR - PRACOVNÍŠTE GIS

PCR, ČUZK, OpenStreet® DATA, CEDA® © 2017

Vytvořeno dne 6. 5. 2020 v 13:03

# SELLIER & BELLOT - Obora

## Uzavírky komunikací

Uzavěra	Popis	Souřadnice
1	Vlašim silnice II. třídy č. 112 křižovatka ulic Navrátilova–Lidická	49° 41' 82" N 14° 54' 31" E
2	Vlašim – křižovatka ulic Navrátilova a K.H. Máchy	49° 41' 78" N 14° 54' 23" E
3	Vlašim – křižovatka ulic K.H. Máchy a J.V. Sládka	49° 41' 73" N 14° 54' 23" E
4	Křižovatka silnice II./112 a 11214 (od Vracovic)	49° 41' 23" N 14° 55' 21" E
5	Bolina – silnice II./112 (za poslední stavbou směr Vlašim)	49° 41' 27" N 14° 55' 65" E
6	Vlašim – průmyslová zóna	49° 41' 95" N 14° 54' 46" E

Objížďková trasa povede: (nebude vyznačena)

1. Pro směr Vlašim - Pelhřimov : přes Kondrac, Vracovice, Malovidy, silnice 112
2. Pro směr Pelhřimov - Vlašim: z Bolinky do Řimovic, pak Vlašim

Hlídky policie bude u uzavěří č. 1, 4 a 5, ostatní mohou být osazeny dopravními značkami

- B1 - Zákaz vjezdu všech vozidel (v obou směrech)
- B30 - Zákaz vstupu chodců
- Z2 - Zábrana pro označení uzavírky

# SELLIER & BELLOT - Šebíř

## Uzavírky komunikací

Uzavěra	Popis	Souřadnice
1	Silnice č. 11214 Vlašim – Vracovice (vjezd do lesa)	49° 44' 56" N 14° 55' 83" E
2	Bolina, místní část Malkovka (vjezd do lesa)	49° 44' 70" N 14° 56' 66" E

**Stanoviště č. 2** - pokud bude uzamčená závora u vjezdu do lesa, stanoviště nemusí být sřeženo