
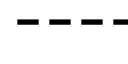







ÚZEMNÍ PLÁN KŘIVSOUDOV VÝKRES ZÁKLADNÍHO ČLENĚNÍ ÚZEMÍ

ZÁKLADNÍ ČLENĚNÍ ÚZEMÍ

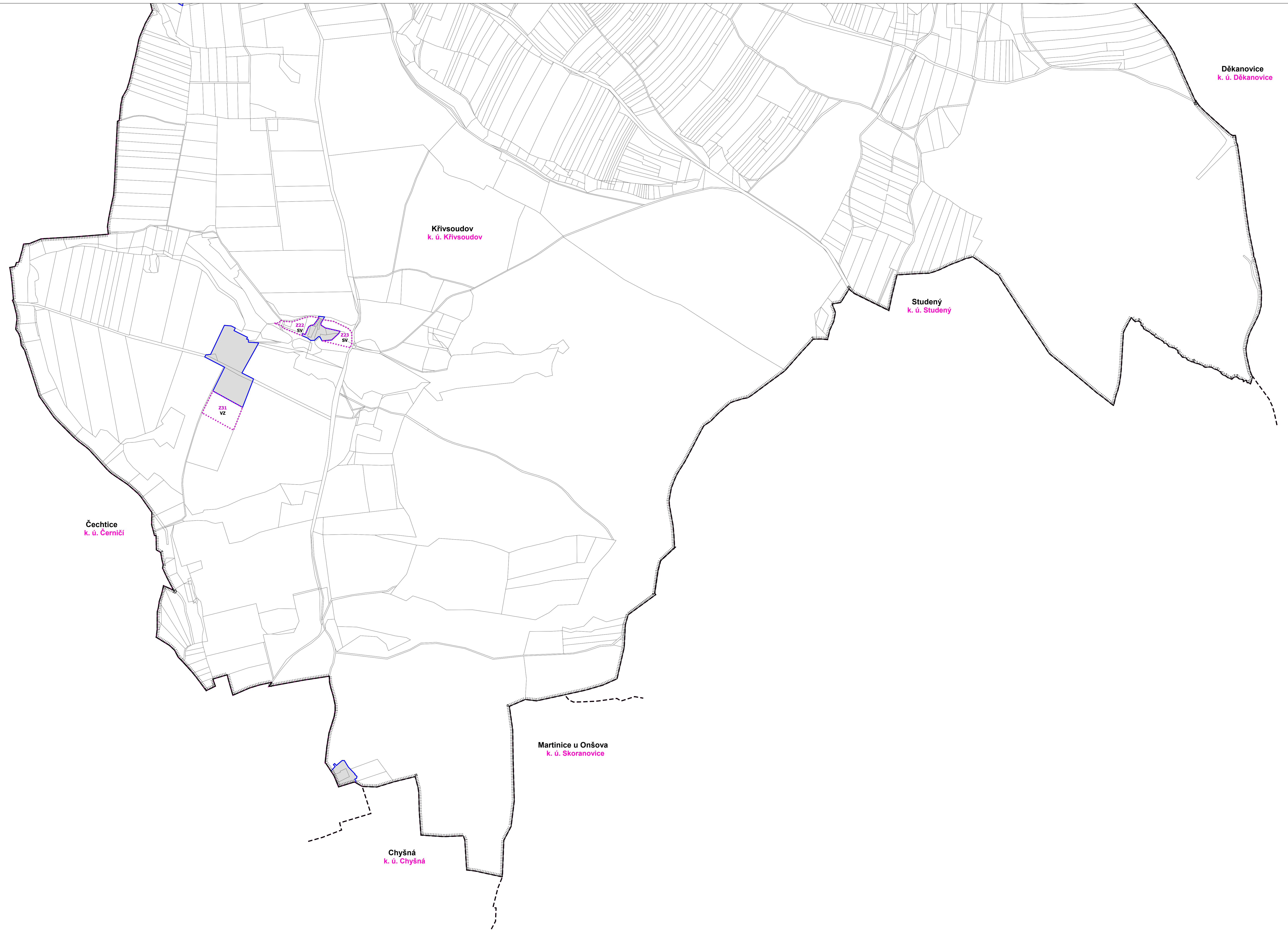
-  Hranice řešeného území
-  Hranice obcí
-  Hranice katastrálních území
-  Zastavěné území k 5.9.2018
-  Zastavitelné plochy (Z)
-  Plochy změn v krajině (K)

KORIDORY DOPRAVNÍ INFRASTRUKTURY

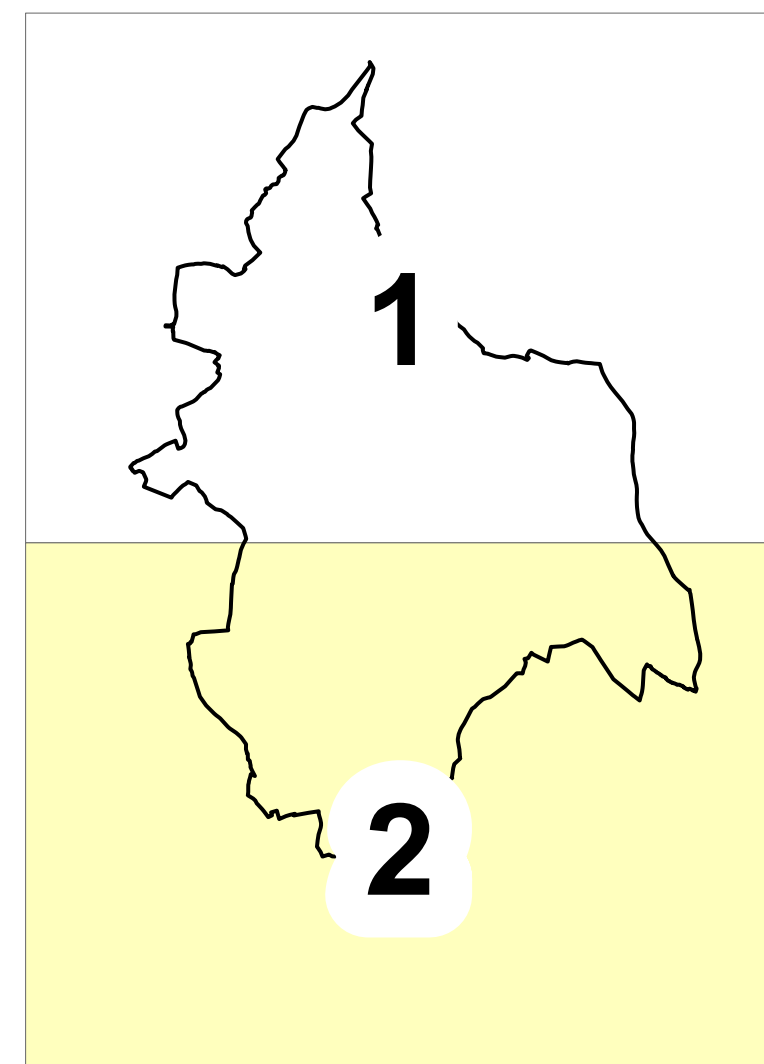
-  Koridor dopravní infrastruktury nadmístního významu (CD)

POZNÁMKA

* Plocha určená k zastavení rozhodnutím či souhlasem, které nabyly právní moci, avšak příslušná stavba či využití území nejsou dosud zapsány v KN.



KLAD MAPOVÝCH LISTŮ



MĚŘÍTKO 1 : 5 000



Mapový podklad: katastrální mapa ČÚZK ©

ODPOVĚDNÝ ZÁSTUPCE PROJEKTANTA Ing. arch. Alena Koutová	PROJEKTANT kolektiv zhotovitele KRAJ Středočeský	SPOLUPRÁCE OBEC Křivsoudov	 SURPMO, a.s. Opatovská 1626/36 110 00 Praha 1
OBJEDNATEL/PORIZOVATEL Město Křivsoudov / Městský úřad Vlašim			Projektové středisko Hradec Králové Třída ČSA 219 500 03 Hradec Králové
Územní plán Křivsoudov		ZAKÁZKOVÉ ČÍSLO 03604714	
NÁVRH		ÚČELOVÝ STUPEŇ ÚPD	
Výkres základního členění území		FORMÁT 841 x 1189 mm	
		PROFESE URB	
		DATUM 09/2018	
		MĚŘÍTKO ČÍSLO 1:5 000	12.a