
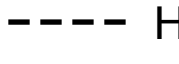





ÚZEMNÍ PLÁN KŘIVSOUDOV HLAVNÍ VÝKRES

ZÁKLADNÍ ČLENĚNÍ ÚZEMÍ

-  Hranice řešeného území
-  Hranice obcí
-  Hranice katastrálních území
-  Zastavěné území k 5.9.2018
-  Hranice zastavitelných ploch (Z) a ploch změn v krajině (K)

PLOCHY S ROZDÍLNÝM ZPŮSOBEM VYUŽITÍ

- | PLOCHY STABILIZOVANÉ | PLOCHY ZMĚN | |
|----------------------|-------------|--|
| | | Plochy smíšené obytné - venkovské (SV) |
| | | Plochy rekreace - zahradkové osady (RZ) |
| | | Plochy občanského vybavení - veřejná infrastruktura (OV) |
| | | Plochy občanského vybavení - tělovýchovná a sportovní zařízení (OS) |
| | | Plochy občanského vybavení - hřbitovy (OH) |
| | | Plochy výroby a skladování - zemědělská výroba (VZ) |
| | | Plochy smíšené výrobní (VS) |
| | | Plochy veřejných prostranství - veřejná zeleň (ZV) |
| | | Plochy zeleně - soukromá a vyhrazená (ZS) |
| | | Plochy zeleně - ochranná a izolační (ZO) |
| | | Plochy dopravní infrastruktury - silniční - silnice II. a III. třídy (DS1) |
| | | Plochy dopravní infrastruktury - silniční - místní komunikace (DS2) |
| | | Plochy technické infrastruktury - inženýrské sítě (TI) |
| | | Plochy vodní a vodohospodářské (W) |
| | | Plochy lesní (NL) |
| | | Plochy zemědělské (NZ) |
| | | Plochy smíšené nezastavěného území - přírodní, vodohospodářské, ochranné a protierozní (NSpvo) |

KORIDORY DOPRAVNÍ INFRASTRUKTURY

- | PLOCHY STABILIZOVANÉ | PLOCHY ZMĚN | |
|----------------------|-------------|--|
| | | Koridor dopravní infrastruktury nadmístního významu (CD) |

ÚZEMNÍ SYSTÉM EKOLOGICKÉ STABILITY

- | PLOCHY STABILIZOVANÉ | PLOCHY ZMĚN | |
|----------------------|-------------|----------------------------------|
| | | Regionální biocentrum (RC) |
| | | Regionální biokoridor (RK) |
| | | Místní (lokální) biocentrum (LC) |
| | | Místní (lokální) biokoridor (LK) |

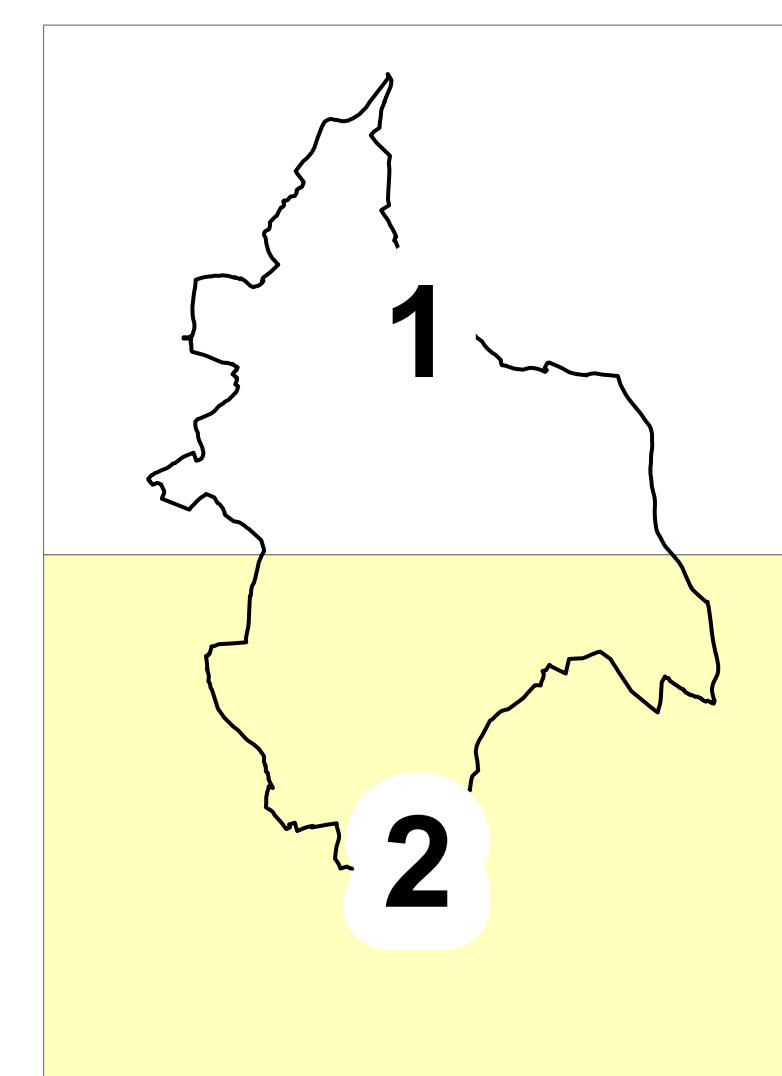
VÝŠKOPIS

- Vrstevnice (po 2 m)

POZNÁMKA

- * Plocha určená k zastavení rozhodnutím či souhlasem, které nabyly právní moci, avšak příslušná stavba či využití území nejsou dosud zapsány v KN.

KLAD MAPOVÝCH LISTŮ



MĚŘÍTKO 1 : 5 000



Mapový podklad: katastrální mapa ČÚZK ©

ODPOVĚDNÝ ZÁSTUPCE PROJEKTANTA Ing. arch. Alena Koutlová	PROJEKTANT kolektiv zhotovitelé	SPOLUPRÁCE OBEC	SURPMO, a.s. Opatovická 1626/36 110 00 Praha 1
OBJEDNATEL/PORÍZOVATEL Město Křivsoudov / Městský úřad Vlašim	KRAJ Středočeský	OBEC Křivsoudov	Projektové středisko Hradec Králové Třída ČSA 219 500 03 Hradec Králové
Územní plán Křivsoudov		ZAKÁZKOVÉ ČÍSLO 03604714	
NÁVRH		ÚČELOVÝ STUPEŇ ÚPD	
Hlavní výkres		FORMÁT 841 x 1189 mm	
		PROFESE URB	
		DATUM 09/2018	
		MĚŘÍTKO ČÍSLO 1:5 000 1.2.b.	

